
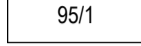













LEGENDA:

HRANICE A ZNAČENÍ

-  HRANICE ŘEŠENÉHO ÚZEMÍ
-  95/1 HRANICE A ČÍSLA POZEMKŮ DLE KN
-  STÁVAJÍCÍ OBJEKTY
-  HRANICE ZASTAVĚNÉHO ÚZEMÍ
-  HRANICE A ZNAČENÍ PLOCH ZMĚN DLE ÚP
-  NAVRŽENÉ FUNKČNÍ ČLENĚNÍ

FUNKČNÍ VYUŽITÍ ÚZEMÍ

PLOCHY S ROZDÍLNÝM ZPŮSOBEM VYUŽITÍ:

-  PLOCHY SMÍŠENÉ OBYTNÉ - RD
-  PLOCHY SMÍŠENÉ OBYTNÉ - PLOCHY DOPRAVNÍ INFRASTRUKTURY
-  PLOCHY SMÍŠENÉ OBYTNÉ - PLOCHY VEŘEJNÝCH PROSTRANSTVÍ
-  PLOCHY SMÍŠENÉ OBYTNÉ - PLOCHY VEŘEJNÉ OCHRANNÉ ZELENĚ
-  PLOCHY SMÍŠENÉ OBYTNÉ - PLOCHY VYHRAZENÉ OCHRANNÉ ZELENĚ
-  PLOCHY TECHNICKÉ INFRASTRUKTURY - ČOV
-  PLOCHY TECHNICKÉ INFRASTRUKTURY - PLOCHY OCHRANNÉ A IZOLAČNÍ ZELENĚ ČOV

PROJEKTANT:
SOBIG s.r.o. - Ing. arch. Zdeněk Urbanec
 Lannova třída 32, České Budějovice
 e-mail: urbanec@atelier-urbanec.cz, tel: 386 352 238



NÁZEV AKCE:
ÚZEMNÍ STUDIE ÚS 03 ZLIVICE - VÝCHOD
 KATASTRÁLNÍ ÚZEMÍ ZLIVICE

VÝKRES:
FUNKČNÍ VYUŽITÍ PLOCH 1:1 000 č.v.: B.1.