



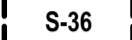




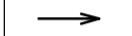


## LEGENDA:




























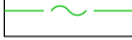





### HRANICE A ZNAČENÍ

-  HRANICE ŘEŠENÉHO ÚZEMÍ
-  HRANICE A ČÍSLA POZEMKŮ DLE KN
-  STÁVAJÍCÍ OBJEKTY
-  HRANICE ZASTAVĚNÉHO ÚZEMÍ
-  HRANICE A ZNAČENÍ PLOCH ZMĚN DLE ÚP
-  NAVRŽENÉ FUNKČNÍ ČLENĚNÍ


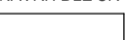


### DOPRAVNÍ INFRASTRUKTURA

-  KOMUNIKACE MÍSTNÍ - ZÓNA 30
-  CHODNÍKY
-  ZPOMALOVACÍ PRAHY
-  STÁVAJÍCÍ VJEZDY

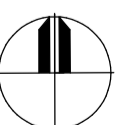
### TECHNICKÁ INFRASTRUKTURA

STAV	NÁVRH DLE ÚR	NÁVRH	
			VODOVODNÍ ŘÁD
			KANALIZACE SPLAŠKOVÁ
			KANALIZACE DEŠŤOVÁ
			KANALIZACE VÝTLAK
			ČISTÍRNA ODPADNÍCH VOD
			ČERPACÍ STANICE
			EL. VZDUŠNÉ VEDENÍ NN
			EL. PODZEMNÍ VEDENÍ NN
			PLYNOVOD
			TELEKOMUNIKAČNÍ VEDENÍ
			SVÍTIDLA VEŘ. OSVĚTLENÍ

### OCHRANNÁ PÁSMA

STAV	NÁVRH DLE ÚR	
		OCHRANNÉ PÁSMA SILNICE III. TŘÍDY
		OCHRANNÉ PÁSMA ČOV

PROJEKTANT:  
**SOBIG s.r.o. - Ing. arch. Zdeněk Urbanec**  
 Lannova třída 32, České Budějovice  
 e-mail: urbanec@atelier-urbanec.cz, tel: 386 352 238



02 / 2018

NÁZEV AKCE:  
**ÚZEMNÍ STUDIE ÚS 03 ZLIVICE - VÝCHOD**  
 KATASTRÁLNÍ ÚZEMÍ ZLIVICE

VÝKRES:  
**DOPRAVNÍ A TECHNICKÁ**  
**INFRASTRUKTURA 1:1 000**

č.v.: **B.3.**