














LEGENDA:

HRANICE A ZNAČENÍ

-  HRANICE ŘEŠENÉHO ÚZEMÍ
-  HRANICE A ČÍSLA POZEMKŮ DLE KN
-  STÁVAJÍCÍ OBJEKTY
-  HRANICE ZASTAVĚNÉHO ÚZEMÍ
-  HRANICE A ZNAČENÍ PLOCH ZMĚN DLE ÚP
-  NAVRŽENÉ FUNKČNÍ ČLENĚNÍ

VLASTNICKÉ VZTAHY

-  OBEC ČIŽOVÁ
-  VARGA VOJTECH BC. A VARGOVÁ LENKA
-  JANOUCH VÁCLAV DIS.
-  JANOUCH VÁCLAV DIS. A JANOUCHOVÁ OLGA MVDR.
-  STARÁ VĚRA JUDR.
-  BLÁHA VÁCLAV
-  BLÁHOVÁ LENKA

PROJEKTANT:
SOBIG s.r.o. - Ing. arch. Zdeněk Urbanec
 Lannova třída 32, České Budějovice
 e-mail: urbanec@atelier-urbanec.cz, tel: 386 352 238



02 / 2018

NÁZEV AKCE:
ÚZEMNÍ STUDIE ÚS 03 ZLIVICE - VÝCHOD
 KATASTRÁLNÍ ÚZEMÍ ZLIVICE

VÝKRES:
VLASTNICKÉ VZTAHY 1 : 1 000 č.v.: B.4.