
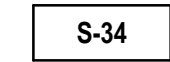










LEGENDA:

HRANICE A ZNAČENÍ

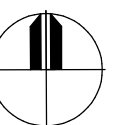
-  HRANICE ŘEŠENÉHO ÚZEMÍ
-  HRANICE A ZNAČENÍ PLOCH ZMĚN DLE ÚP
-  NAVRŽENÉ FUNKČNÍ ČLENĚNÍ

FUNKČNÍ VYUŽITÍ ÚZEMÍ

PLOCHY S ROZDÍLNÝM ZPŮSOBEM VYUŽITÍ:

-  PLOCHY SMÍŠENÉ OBYTNÉ - RD
-  PLOCHY SMÍŠENÉ OBYTNÉ - PLOCHY DOPRAVNÍ INFRASTRUKTURY
-  PLOCHY SMÍŠENÉ OBYTNÉ - PLOCHY VEŘEJNÝCH PROSTRANSTVÍ
-  PLOCHY SMÍŠENÉ OBYTNÉ - PLOCHY VEŘEJNÉ OCHRANNÉ ZELENĚ
-  PLOCHY SMÍŠENÉ OBYTNÉ - PLOCHY VYHRAZENÉ OCHRANNÉ ZELENĚ
-  PLOCHY TECHNICKÉ INFRASTRUKTURY - ČOV
-  PLOCHY TECHNICKÉ INFRASTRUKTURY - PLOCHY OCHRANNÉ A IZOLAČNÍ ZELENĚ ČOV

PROJEKTANT:
SOBIG s.r.o. - Ing. arch. Zdeněk Urbanec
 Lannova třída 32, České Budějovice
 e-mail: urbanec@atelier-urbanec.cz, tel: 386 352 238



02 / 2018

NÁZEV AKCE:
ÚZEMNÍ STUDIE ÚS 03 ZLÍVCE - VÝCHOD
KATASTRÁLNÍ ÚZEMÍ ZLÍVCE

VÝKRES:
ŠIRŠÍ VZTAHY 1 : 5 000

č.v.: **B.5.**