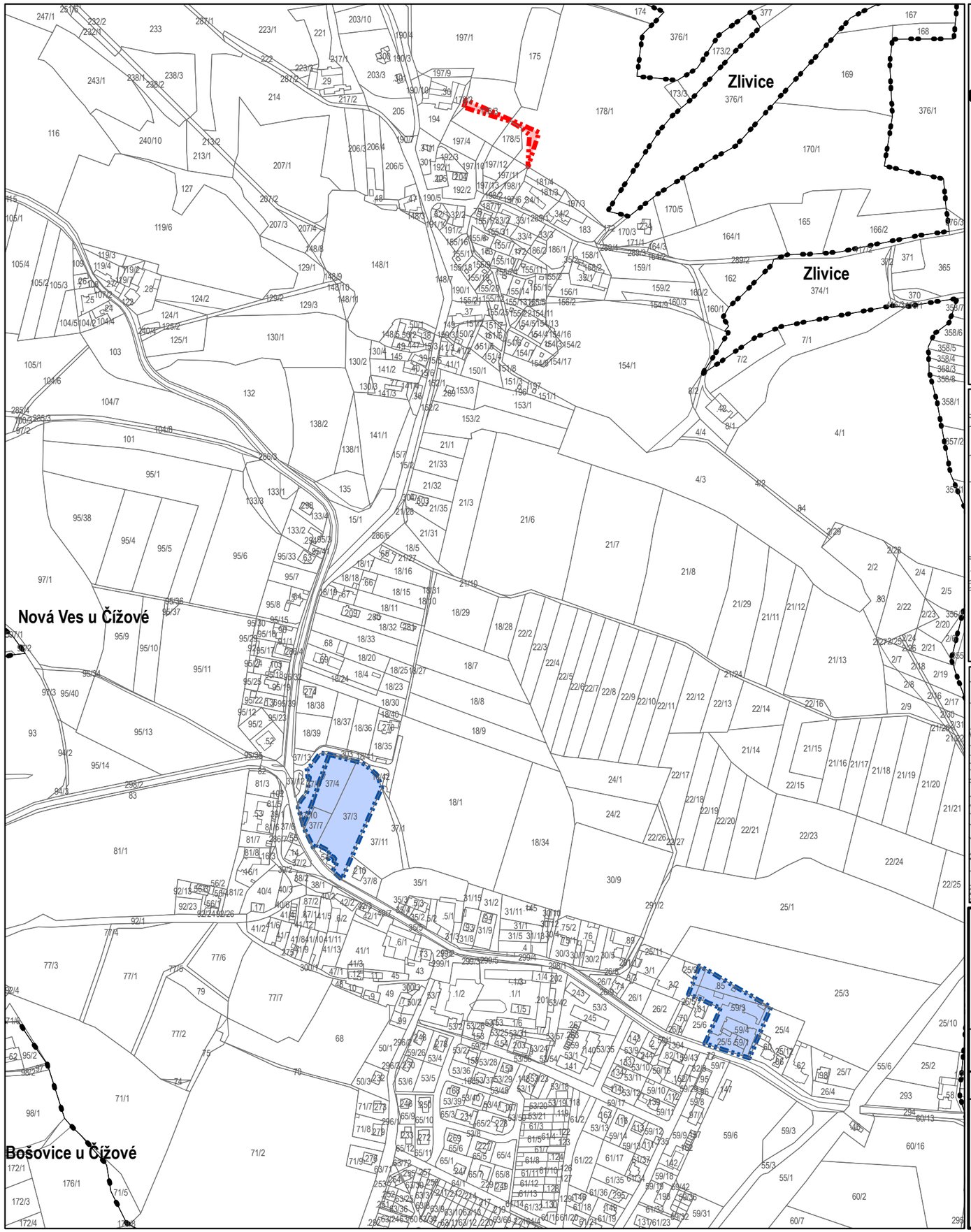

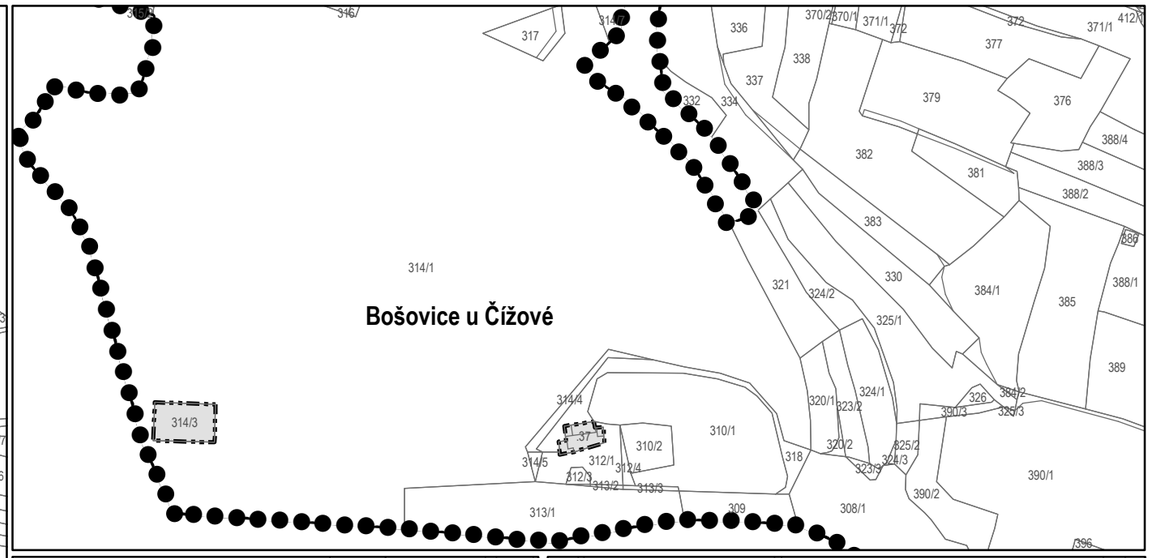

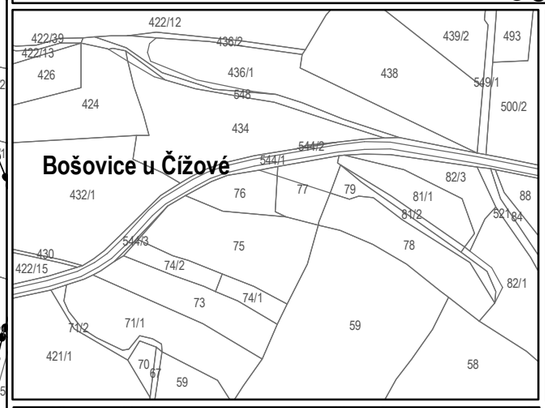

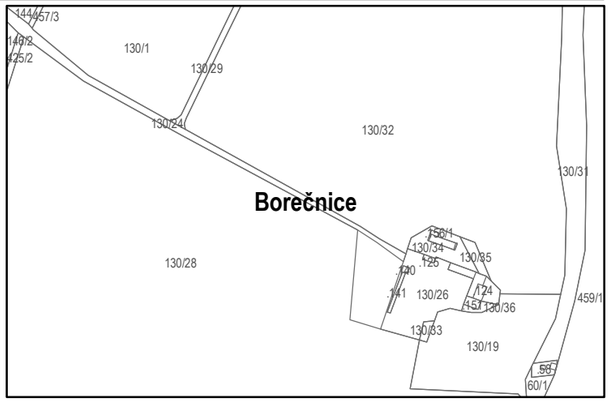

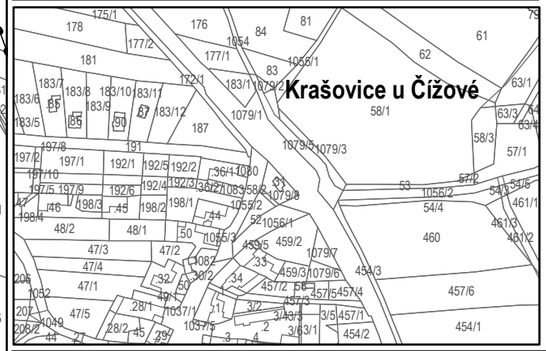

Předmětem měněného území změny je to, co je vyznačeno barevně / šedě, mimo platí původní ÚP beze změny.

LEGENDA

- Hranice správního území obce
- Hranice katastrů
- Podkladní mapa KN - hranice parcel
- Zastavěné území aktualizované k 1.9.2016
- Zastavitelné plochy
- Plochy přestavby

VYPRACOVAL
Ateliér BOČEK
SÍDLO FIRMY: Na Rozmezí 209, Písek
OFFICE: Tylova 70, 397 01 Písek
KONTAKT: +420 777 823 409, e-mail: radek.bocek@email.cz
www.atelierbocek.cz

VEDOUCÍ PROJEKTANT
Ing. arch. Radek Boček

ZODPOVĚDNÝ PROJEKTANT
Ing. arch. Radek Boček

ÚSES
Ing. Jiří Horatlík

KONCEPCE KRAJINY A OCHRANA PŘÍRODY
Ing. arch. Radek Boček

VYHODNOCENÍ ZPF A PUPFL
Ing. arch. Radek Boček

POŘIZOVATEL: Obecní úřad Čížová, Čížová 75, 398 31 Čížová

ČÍSLO ZAKÁZKY: **01/2016**

ÚZEMNÍ PLÁN ČÍŽOVÁ - ZMĚNA Č. 1

VÝKRES ZÁKLADNÍHO ČLENĚNÍ ÚZEMÍ

STUPEŇ: **FINAL**

MĚŘÍTKO	*DATUM*
1:5 000	7.6.2017
ČÍSLO VÝKRESU	*ČÍSLO PARÉ*