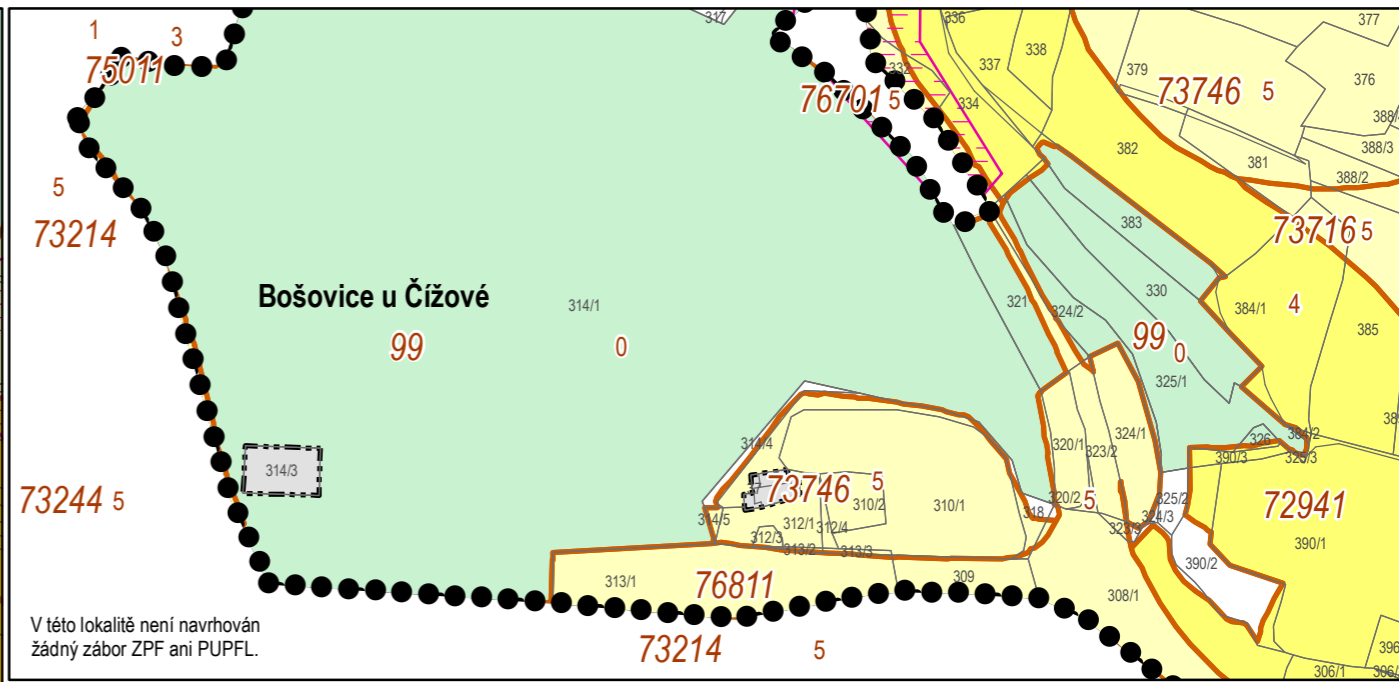
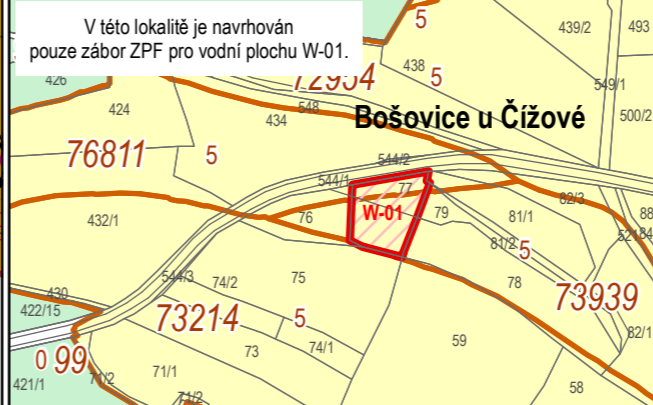


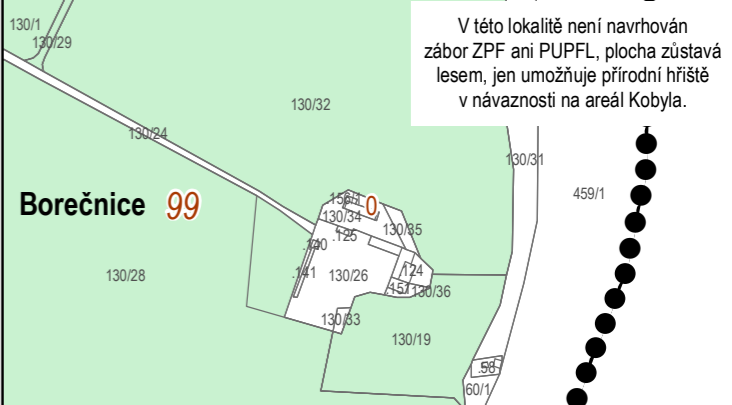
V této lokalitě je navrhován pouze zábor ZPF pro lokalitu S-30a, ostatní plochy jsou plochami přestavbovými.



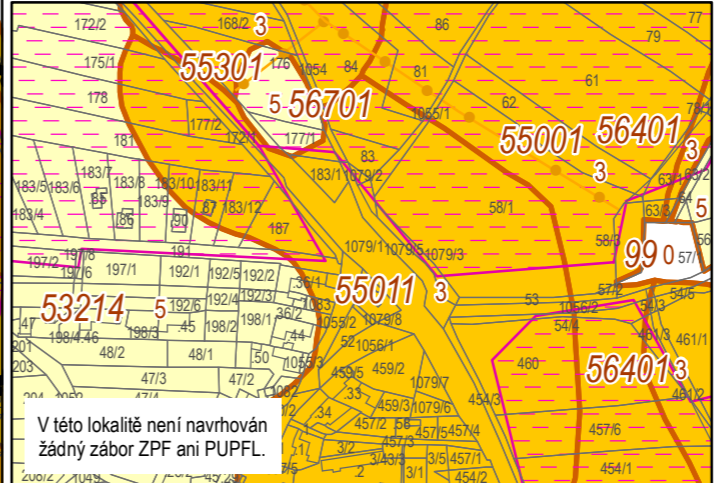
V této lokalitě není navrhován žádný zábor ZPF ani PUPFL.



V této lokalitě je navrhován pouze zábor ZPF pro vodní plochu W-01.



V této lokalitě není navrhován zábor ZPF ani PUPFL, plocha zůstává lesem, jen umožňuje přírodní hřiště v návaznosti na areál Kobyla.



V této lokalitě není navrhován žádný zábor ZPF ani PUPFL.

Předmětem měněného území změny je to, co je vyznačeno barevně / šedě, mimo platí původní ÚP beze změny.

- LEGENDA**
- Lokality k výtění ze ZPF/PUPFL
  - Investice do půdy (liniové odvodnění)
  - Investice do půdy (plošné odvodnění)
  - Hranice BPEJ
  - PUPFL
  - zemědělská půda bez třídy ochrany
  - zemědělská půda s třídou ochrany I.
  - zemědělská půda s třídou ochrany II.
  - zemědělská půda s třídou ochrany III.
  - zemědělská půda s třídou ochrany IV.
  - zemědělská půda s třídou ochrany V.

<p><b>VYPRACOVAL</b> <b>Ateliér BOČEK</b> SÍDLO FIRMY: Na Rozmezí 209, Písek OFFICE: Tylova 70, 397 01 Písek KONTAKT: +420 777 823 409, e-mail: radek.bocek@email.cz www.atelierbocek.cz</p>	<p><b>VEDOUcí PROJEKTANT</b> <b>Ing. arch. Radek Boček</b></p>	<p><b>ZODPOVĚDNÝ PROJEKTANT</b> <b>Ing. arch. Radek Boček</b></p>	
<p>ÚSES <b>Ing. Jiří Horatlík</b></p>	<p>KONCEPCE KRAJINY A OCHRANA PŘÍRODY <b>Ing. arch. Radek Boček</b></p>	<p>VYHODNOCENÍ ZPF A PUPFL <b>Ing. arch. Radek Boček</b></p>	
<p>POŘIZOVATEL: <b>Obecní úřad Čížová, Čížová 75, 398 31 Čížová</b></p>			<p>ČÍSLO ZAKÁZKY: <b>01/2016</b></p>
<p><b>ÚZEMNÍ PLÁN ČÍŽOVÁ - ZMĚNA Č. 1</b></p>			<p>STUPEŇ: <b>FINAL</b></p>
<p><b>VÝKRES PŘEDPOKLADANÝCH ZÁBORŮ PŮDNÍHO FONDU</b></p>			<p>MĚŘÍTKO: <b>1:5 000</b></p>
<p></p>			<p>DATUM: <b>7.6.2017</b></p>
<p></p>			<p>ČÍSLO VÝKRESU: <b></b></p>
<p></p>			<p>ČÍSLO PARE: <b></b></p>