






k.ú. Nová Ves u Čížové

Peškovský rybník

k.ú. Bošovice u Čížové

W-04

Legenda

-  Hranice měněného území změny č. 3
-  Hranice parcel dle KN
-  Hranice katastrů
-  Hranice parcel dle KN - vnitřní kresba
-  Plochy změn v krajině

VYPRACOVAL: ATELIER BOČEK, s.r.o., zodpovědný projektant: Ing. arch. Radek Boček, autorizovaný architekt, číslo autorizace: 03 094
 POŘIZOVATEL: Obecní úřad Čížová, zastoupený starostou obce Ing. Tomášem Korejsem

ČÍSLO ZAKÁZKY: 17-2020

ZMĚNA Č. 3 ÚZEMNÍHO PLÁNU ČÍŽOVÁ
VÝKRES ZÁKLADNÍHO ČLENĚNÍ ÚZEMÍ

STUPEŇ: FINALNÍ
 MĚŘÍTKO: 1:5 000
 DATUM: 1.5.2021

Označení správního orgánu, který územní plán nebo jeho změnu vydal: Zastupitelstvo obce Čížová, dne 4.2.2021 pod č. usn. Z2c/2021
 Datum nabytí účinnosti územního plánu nebo jeho změny: 18.5.2021
 Jméno a příjmení, funkce a podpis oprávněné úřední osoby pořizovatele, otiisk úředního razítka: Ing. Tomáš Korejs, starosta obce

ČÍSLO VÝKRESU: 1d
 ČÍSLO PARÉ