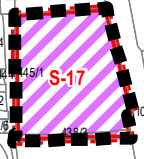







k.ú. Krašovice u Čížová

k.ú. Oldřichov u Písku



Legenda

-  Hranice měněného území změny č. 3
-  Hranice parcel dle KN
-  Hranice katastrů
-  Zastavitelné plochy
- Zastavitelné plochy / plochy změn**
- Způsob využití**
-  Plochy smíšené obytné §8

VYPRACOVAL: ATELIER BOČEK, s.r.o., zodpovědný projektant: Ing. arch. Radek Boček, autorizovaný architekt, číslo autortace: 03 094
 POŘIZOVATEL: Obecní úřad Čížová, zastoupený starostou obce Ing. Tomášem Korejsem

ČÍSLO ZAKÁZKY: 17-2020

ZMĚNA Č. 3 ÚZEMNÍHO PLÁNU ČÍŽOVÁ

HLAVNÍ VÝKRES

STUPEŇ: **FINALNÍ**

MĚŘÍTKO: 1:5 000 DATUM: 1.5.2021

Označení správního orgánu, který územní plán nebo jeho změnu vydal: Zastupitelstvo obce Čížová, dne 4.2.2021 pod č. usn. Z2c/2021
 Datum nabytí účinnosti územního plánu nebo jeho změny: 18.5.2021

ČÍSLO VÝKRESU: 2b ČÍSLO PARÉ

Jméno a příjmení, funkce a podpis oprávněné úřední osoby pořizovatele, otiisk úředního razítka: Ing. Tomáš Korejs, starosta obce