

k.ú. Třebkov






k.ú. Bošovice u Čížové

W-02

W-03

k.ú. Mladotice u Drhově

**Legenda**

-  Hranice měněného území změny č. 3
-  Hranice parcel dle KN
-  Hranice katastrů
-  Plochy změn v krajině
- Zastavitelné plochy / plochy změn**
- Způsob využití**
-  Plochy vodní a vodo hospodářské §13

VYPRACOVAL: ATELIER BOČEK, s.r.o., zodpovědný projektant: Ing. arch. Radek Boček, autorizovaný architekt, číslo autortace: 03 094  
 POŘIZOVATEL: Obecní úřad Čížová, zastoupený starostou obce Ing. Tomášem Korejsem

ČÍSLO ZAKÁZKY: 17-2020

**ZMĚNA Č. 3 ÚZEMNÍHO PLÁNU ČÍŽOVÁ**

STUPEŇ: FINALNÍ

**HLAVNÍ VÝKRES**

MĚŘÍTKO: 1:5 000      DATUM: 1.5.2021

Označení správního orgánu, který územní plán nebo jeho změnu vydal: Zastupitelstvo obce Čížová, dne 4.2.2021 pod č. usn. Z2c/2021  
 Datum nabytí účinnosti územního plánu nebo jeho změny: 18.5.2021

ČÍSLO VÝKRESU: 2c      ČÍSLO PARÉ

Jméno a příjmení, funkci a podpis oprávněné úřední osoby pořizovatele, otisk úředního razítka: Ing. Tomáš Korejs, starosta obce .....